



Comune di
**San Giorgio
delle Pertiche**

P.A.T.

Piano di Assetto del Territorio

Carta degli ambiti di urbanizzazione consolidata - LR n° 14/2017

Nuovo elaborato inserito con la variante n. 1 approvata con delibera del Consiglio Comunale
n. 51 del 30.09.2020

Elaborato

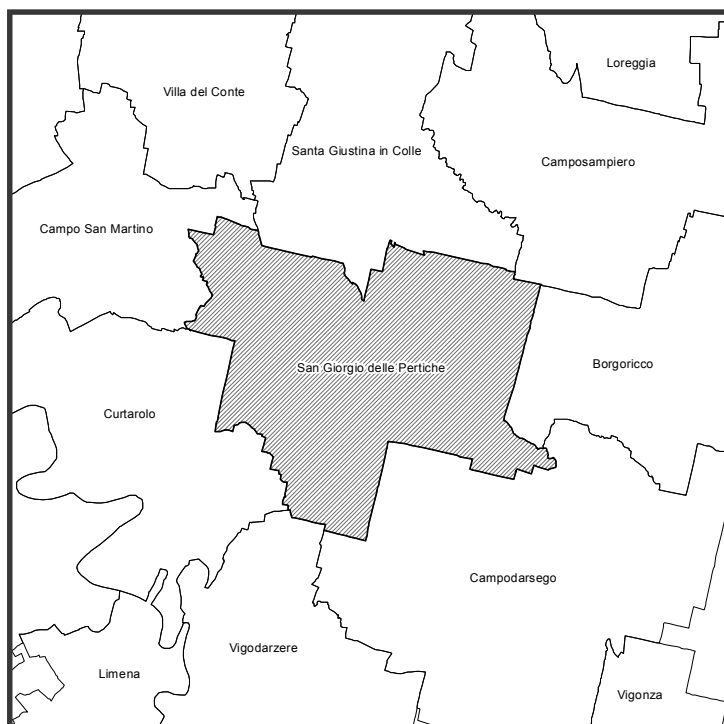
P

4

1

Scala

1: 10000



Il Sindaco:
Daniele Canella


Il Responsabile ufficio urbanistica:
Geom. Gastone Erminio Azzalin

REDAZIONE ELABORATO




CAVALLIN ASSOCIATI Studio
Camposampiero (PD)

LEGENDA



Ambiti di urbanizzazione consolidata - Art. 2 comma 1 lett. C) LR° 14/2017



Confine comunale

NORME TECNICHE

art. 121